

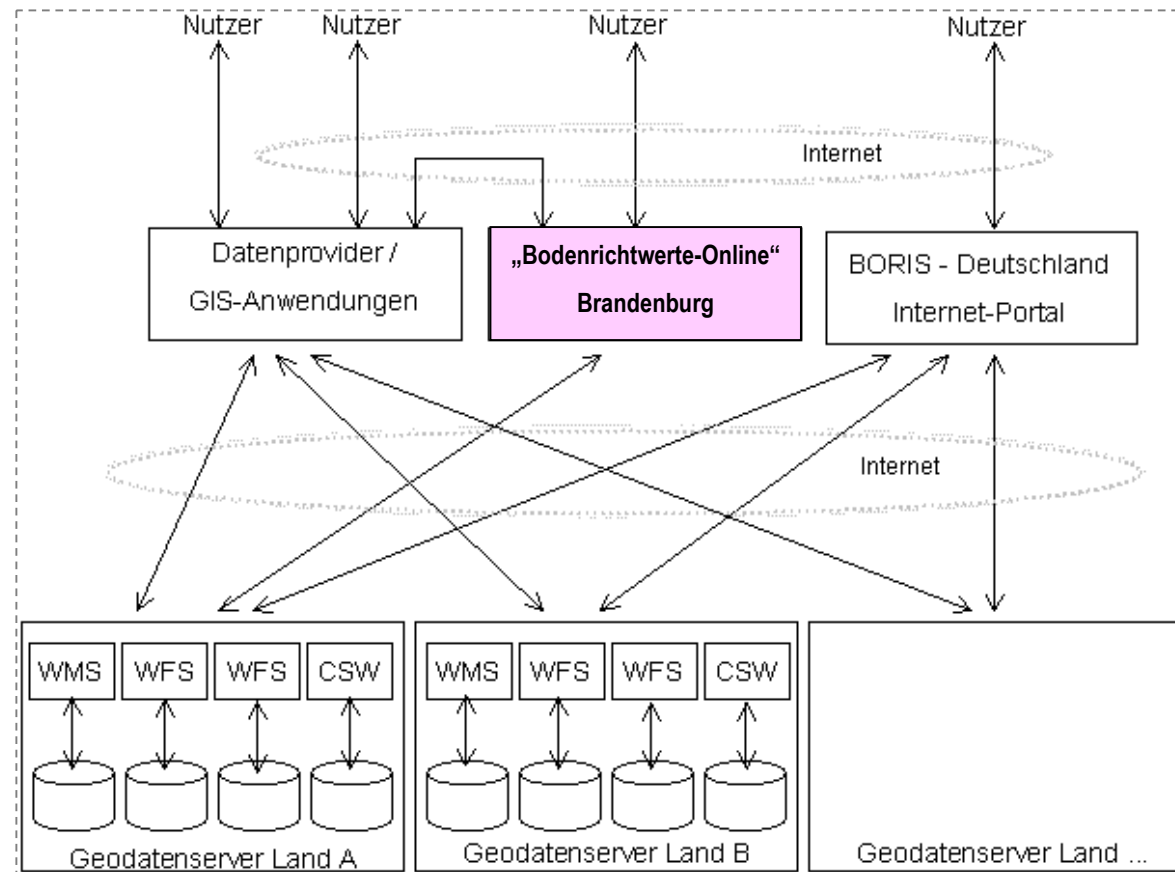


# Vernetztes Bodenrichtwertinformationssystem VBORIS

Vorstellung des **GDI-Modells**

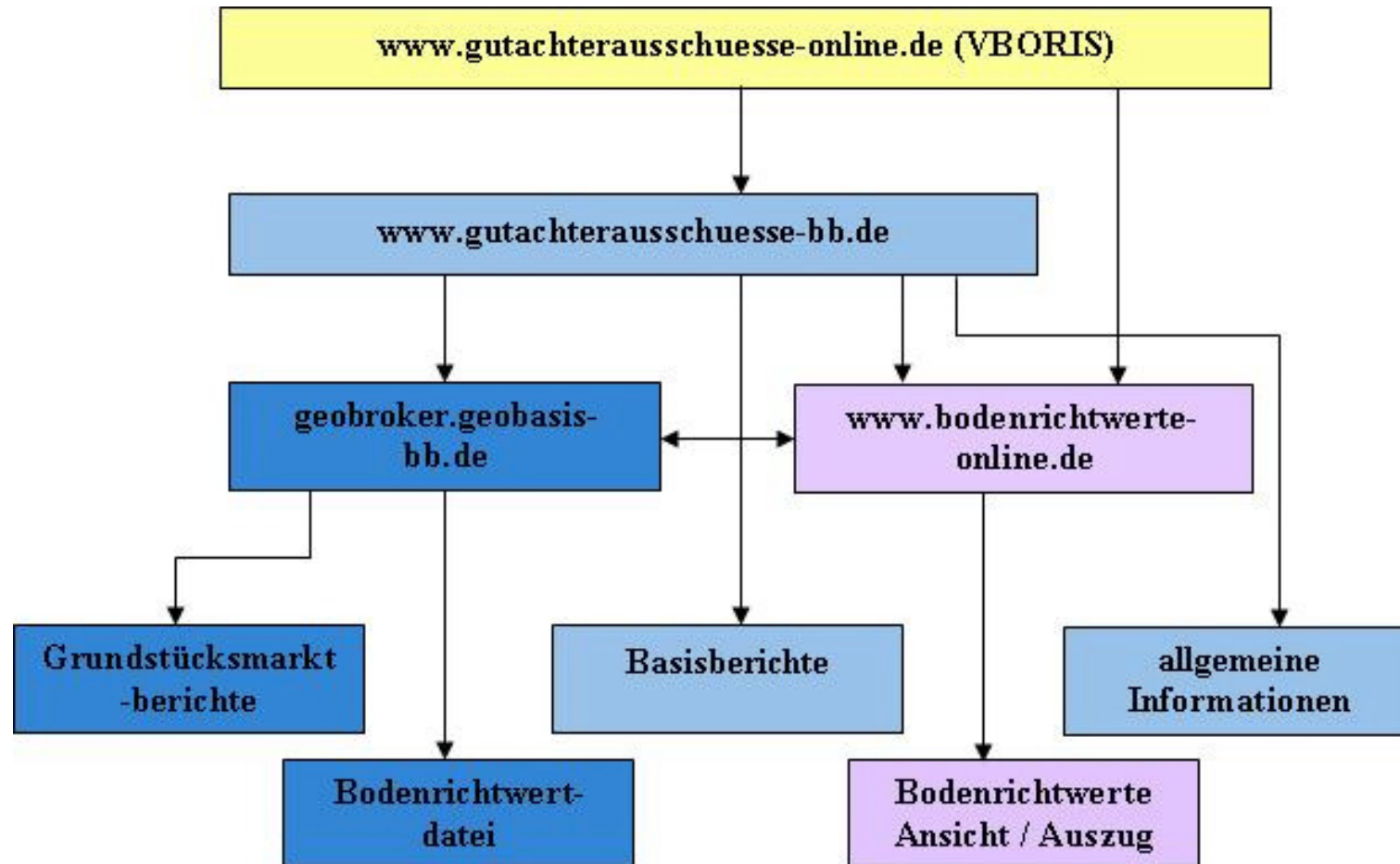
Arbeitskreise IK und LK

AdV



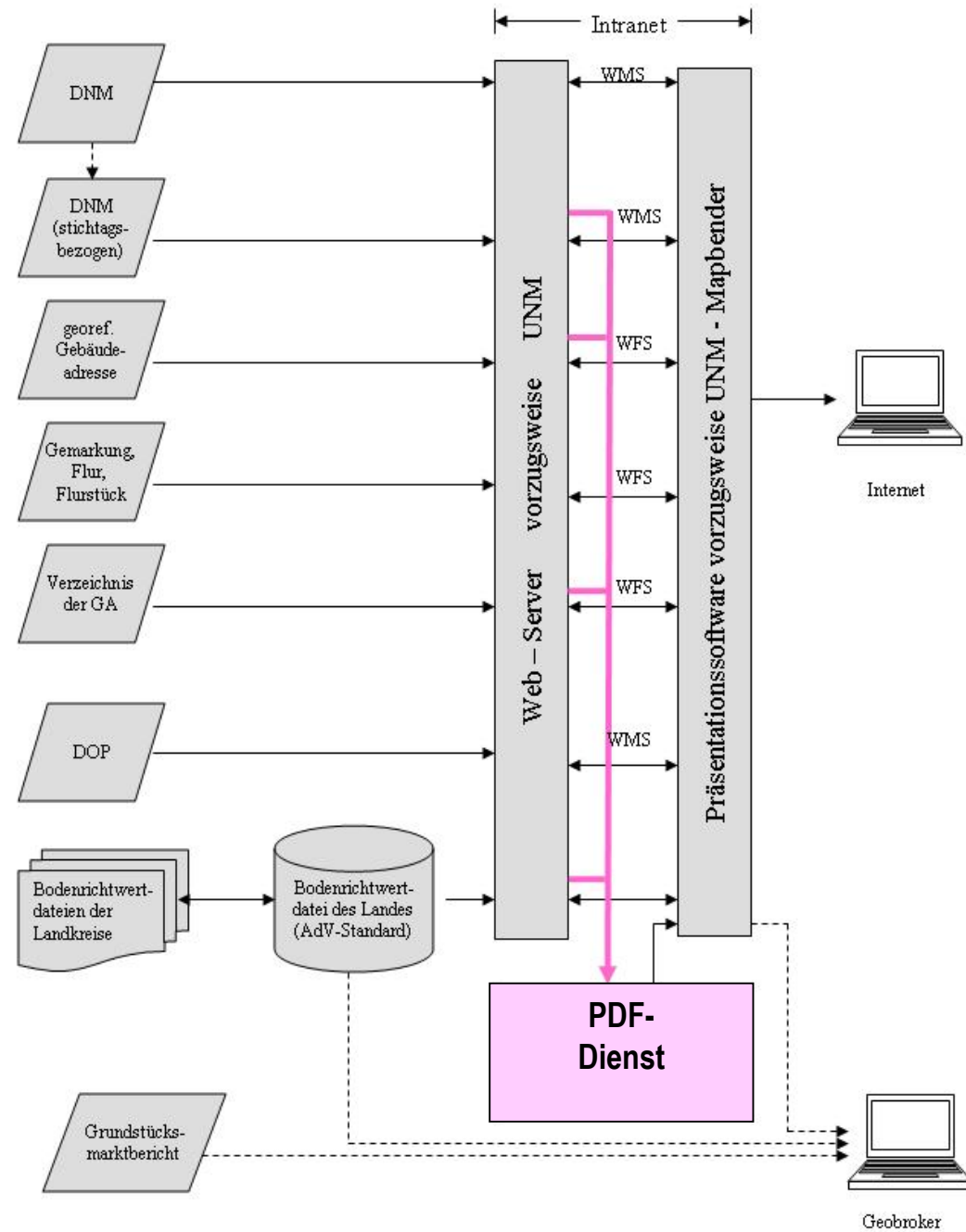


Rahmenbedingungen	Land Brandenburg	Land X
eGovernment	<ul style="list-style-type: none"><li>- Masterplan mit Geocluster</li><li>- Bodenrichtwerte-Online = Leitprojekt</li><li>- BOA – Brandenburger Online Amt</li><li>...</li></ul>	?
Aufbau der GDI	<ul style="list-style-type: none"><li>- GDI-DE, GDI-BE/BB</li><li>- Sollkonzept GDI für Brandenburg</li><li>...</li></ul>	?
Geodatenportale / Geodatenshops	<ul style="list-style-type: none"><li>- Geobroker</li><li>- Geodatenportale Dritter (Lizenzvertragspartner)</li></ul>	?
Informationssysteme / Homepages	<ul style="list-style-type: none"><li>- <a href="http://www.gutachterausschuss-bb.de">www.gutachterausschuss-bb.de</a></li><li>- <a href="http://www.gutachterausschuesse-online.de">www.gutachterausschuesse-online.de</a></li></ul>	?
AdV / Zusammenarbeit mit anderen Bundesländern	<ul style="list-style-type: none"><li>- Konzept VBORIS</li><li>- Zusammenarbeit mit Berlin</li><li>..</li></ul>	?
...	...	...





## Grundaufbau des Projektes – Bodenrichtwerte-Online





# Vielen Dank für Ihre Aufmerksamkeit

